

Maßbach • Schonungen • Stadtlauringen  
Thundorf • Üchtelhausen



Schweinfurter  
**OberLand**  
natürlich ...vollerLeben



*Eine dynamische Verbindung*

# Schweinfurter OberLand

## *W*illkommen im Schweinfurter OberLand

Lernen Sie fünf unterfränkische Gemeinden zwischen Main und Rhön kennen und entdecken Sie unsere traditionsreiche und interessante Region. Wir bieten Lebens- und Erholungsqualität, ein attraktives Wohnumfeld, Einrichtungen für alle Lebenssituationen und eine ausgewogene Versorgungsbandbreite.

Wenn Sie das Land lieben, intakte Dörfer mögen und aufgeschlossene Menschen schätzen, dann ist das Schweinfurter OberLand der richtige Ort.

**Blättern Sie einfach mal,  
oder informieren Sie sich  
konkreter unter:  
[www.schweinfurter-oberland.de](http://www.schweinfurter-oberland.de)**

*N*„natürlich... vollerLeben“  
weil eine interessante und vielfältige Natur- und Kulturlandschaft zusammen mit der sehr guten Infrastruktur den Menschen viel Lebens- und Freizeitqualität bietet.

*„natürlich... vollerLeben“*  
weil es viele kleine und große Zeitzeugen einer langen Geschichte zu entdecken gibt.

*„natürlich... vollerLeben“*  
weil von jungen Familien bis zu den Senioren jeder hier seine Wohn- und Lebensqualität zu günstigen Preisen findet.

*„natürlich... vollerLeben“*  
weil unser Gewerbe einen gesunden Branchen- und Größenmix repräsentiert und Entwicklungen mitträgt.

## Inhalt

Topografie und Infrastruktur	Seite 4 + 5
Wohnen und Leben	Seite 6 + 7
Wirtschaft und Gewerbe	Seite 8 + 9
Kulturelle Vielfalt	Seite 10 + 11
Zeitzeugen	Seite 12 + 13
Sanfte Landschaften	Seite 14 + 15
Wandern und Radwandern	Seite 16 + 17
Freizeitangebote	Seite 18 + 19
Genuss im OberLand	Seite 20
Die fünf Gemeinden	Seite 21 - 23



*Eine dynamische Verbindung*



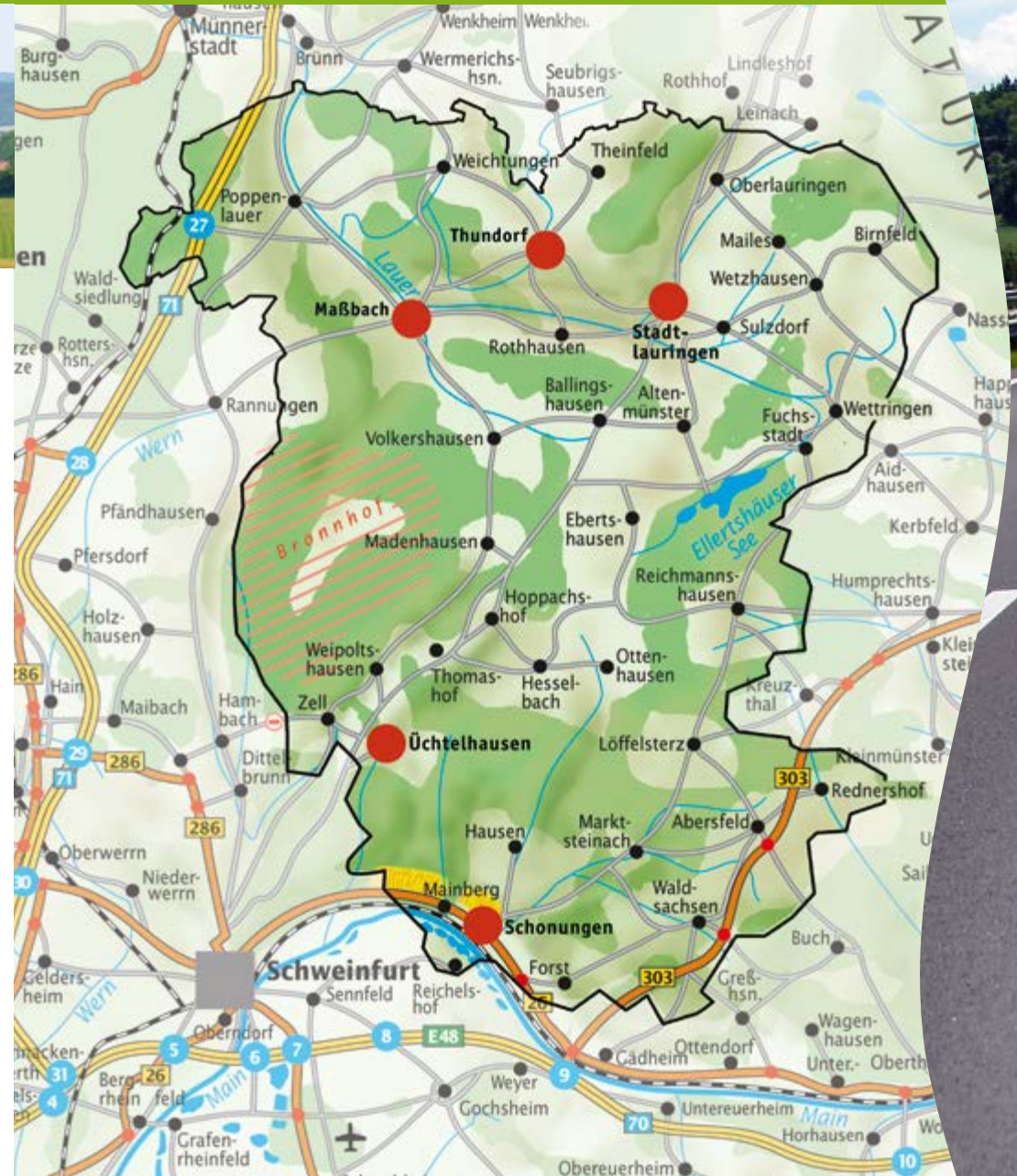
# Topografie und Infrastruktur



Das Schweinfurter OberLand erstreckt sich über mehr als 280 km<sup>2</sup> in der Region Main-Rhön und liegt im nord- und nordöstlichen Bereich des Landkreises Schweinfurt und im östlichen Teil des Landkreises Bad Kissingen. Etwa 21.500 Menschen leben in der Region, die an die Landkreise Haßberge und Rhön-Grabfeld sowie an die Stadt Schweinfurt angrenzt.

Die Landschaft gliedert sich in fünf Naturräume: Schweinfurter Becken, Hesselbacher Waldland, Lauertal, Grabfeldgau und Haßberge. Das stufige Relief steigt vom Maintal (205 m NN) über das Hesselbacher Waldland (über 400 m NN), neigt sich dann sanft zum sogenannten Stadtlauringer Gau hin mit dem Lauertal und steigt nordöstlich bis zum Haßbergtrauf mit dem Laubhügel (504 m NN), der höchsten Erhebung im Schweinfurter OberLand und im gesamten Landkreis Schweinfurt.

Diese „Reliefenergie“ bietet außergewöhnlich reizvolle landschaftliche Panorama-Ausblicke.





D

Das Schweinfurter OberLand wird verkehrstechnisch durch die Bundesautobahnen A 70 Schweinfurt/Bamberg im Süden – (Anschluss „Schonungen“) und die A 71 Schweinfurt/Erfurt im Nordwesten (Anschluss „Maßbach“) erschlossen. Eine weitere wichtige Verkehrsachse, die B 303 Schweinfurt/Coburg durchquert das Schweinfurter OberLand im Südosten.

Die Versorgungsstruktur durch Lebensmittelhandel, Gesundheitseinrichtungen, Bildungs-, Dienstleistungs- und Handwerksangebote ist vielseitig und gut erreichbar und schafft Möglichkeiten für weitere innovative Entfaltung.



zu Hause ...

## Wohnen und Leben

**E**ine attraktive Mischung aus erhaltenswerten Dorfkernen mit Sanierungsobjekten, kostengünstigem Bauland und interessanten Neubaugebieten, ist eine gute Voraussetzung, um ein neues Zuhause im Schweinfurter OberLand zu planen.





**D**as Schweinfurter OberLand verbindet Wohnen in einer landschaftlich reizvollen Umgebung mit der Nähe zum Oberzentrum Schweinfurt und zur Kurstadt Bad Kissingen.

Von historisch gewachsenen Ortskernen mit reizvoller Atmosphäre bis zur modernen Siedlungsarchitektur finden sich nicht nur verschiedene Baustile, sondern auch ganz unterschiedliche Menschen. Gemeinsam ist allen eine tolerante Lebenseinstellung, die Neubürgern den Anschluss erleichtert.

Weiche Standortfaktoren wie die Infrastruktur für Grundversorgung, Erziehung, Bildung, Gesundheit und Sport sind vielfältig und ausreichend vorhanden.

Für Familien ist das Angebot an Kindergärten, Kindertagesstätten, Jugendtreffs und Grund- und Mittelschulen - teilweise mit Ganztagesbetreuung- und einer Realschule interessant.

Seniorenheime, Seniorenbetreuung, Sozialstationen und mobile Pflegeeinrichtungen runden das Angebot ab.

Zahlreiche Vereine und Veranstaltungen in den Bereichen Sport, Kultur, Kirche und Brauchtum bereichern das Zusammenleben im Schweinfurter OberLand.

Daneben bietet die Landschaftskulisse mit hervorragend ausgebauten Rad- und Wanderwegen einen hohen Freizeitwert. Das Element

„Wasser“ spielt dabei für Erholungssuchende z. B. am Ellertshäuser See, dem größten See Unterfrankens, sowie im Maintal eine zentrale Rolle.

Informationen zum Bauen im Schweinfurter OberLand erhalten Sie bei den Gemeinden - siehe Seite 21 – 23.

**Die Gemeinden im Schweinfurter OberLand gewähren Zuwendungen für die Sanierung leer stehender Gebäude im Ortskern und die Bebauung von Baulücken im Ortskern. Weitere Informationen erhalten Sie hierzu im Flyer „Förderprogramm Innenentwicklung – Das Herz schlägt im Kern...“**



## Wirtschaft und Gewerbe

Das Schweinfurter OberLand zeigt eine breit gefächerte Wirtschaftsstruktur kleiner und mittelständischer Unternehmen. Die Palette reicht dabei vom traditionellen Handwerk bis zur innovativen Holzbearbeitung, vom Metallbau bis zur Textilindustrie, von der Beherbergung bis zur Solartechnik. Dienstleistungs- und Beratungsangebote, gesundheitliche und soziale Einrichtungen runden das Angebot ab.

### Günstig

Gewerbeflächen, Steuerhebesätze, Löhne und Lebenshaltung ergeben in der Gesamtheit äußerst interessante Standortkosten.

Ein Großteil unserer qualifizierten Arbeitskräfte ist traditionell im nahen Oberzentrum Schweinfurt beschäftigt, das seine industrielle Kompetenz durch ansässige, global operierende Unternehmen aus der Antriebstechnik, dem Maschinen- und Fahrzeugbau und der Medizintechnik beweist. Auch die nahe Kurstadt Bad Kissingen bietet im Bereich Gesundheitsdienstleistungen berufliche Entfaltungsmöglichkeiten.

### Aus- und Weiterbildung

Über die Grund- und Mittelschulen hinaus bieten viele unserer Betriebe eine fachgerechte Ausbildung an. Darüber hinaus stehen in Schweinfurt und Bad Kissingen weitere Einrichtungen für die spezialisierte und bedarfsgerechte Bildung bereit:

- Fachhochschule Würzburg-Schweinfurt
- Berufsbildungs- und Technologiezentrum der Handwerkskammer Unterfranken
- IHK-Zentrum für Weiterbildung
- Fahrzeug-Akademie Schweinfurt
- Akademie für Gesundheitswirtschaft Bad Kissingen
- Gesundheitszentrum Bad Kissingen e. V.

Unsere dienstleistungsorientierten Verwaltungen sowie die Wirtschaftsförderung der Landkreise Schweinfurt und Bad Kissingen unterstützen Sie bei Ansiedlung oder Erweiterung.

**Nutzen Sie unser Potenzial.**

## Gewerbegebiete

### „Hinterm Weiherbach“

Lage: Stadtlauringen;  
Am nördlichen Ortsende des  
Gemeindeteils Oberlauringen

### „Lehmgrube“

Lage: Stadtlauringen;  
Am westlichen Ortsrand  
des Gemeindeteils Sulzdorf

### „Am Tonwerk“

Lage: Stadtlauringen;  
Im Südwesten an der Staatsstraße  
nach Schweinfurt

### „Schonungen-Süd“ Schonungen

Lage: Schonungen;  
Am südlichen Ortsrand zwischen  
Bahnlinie und B 26

### „Märzengrund“

Lage: Schonungen;  
Am östlichen Ortsrand des  
Gemeindeteils Abersfeld, direkt  
an der B 303

### „Resswiesen-Huthwiesen“

Lage: Schonungen;  
Am südlichen Ortsrand des  
Gemeindeteils Löffelsterz

### „Hainach“

Lage: Im Südwesten des Gemein-  
deteils Marktsteinach, an der  
Straße nach Waldsachsen

### „Lange Heidig“

Lage: Maßbach;  
Am südlichen Ortsrand  
von Maßbach

### „ST 2281a“

Lage: Maßbach;  
Am südlichen Ortsrand des  
Gemeindeteils Poppenlauer

### „Karl-Geiling-Straße Nord und Süd“

Lage: Maßbach;  
Am südlichen Ortsrand des  
Gemeindeteils Poppenlauer

### „Vogtswiesen“

Lage: Thundorf i. UFr.,  
Am südlichen Ortsrand von  
Thundorf

### „Am Bahndamm“

Lage: Thundorf i. UFr.,  
im Gemeindeteil Rothhausen

### „Dürre Wiese“

Lage: Üchtelhausen;  
Am östlichen Ortsende des  
Gemeindeteils Hesselbach

### Gewerbeschau Schweinfurter OberLand

Im 2-Jahres Turnus findet jeweils im Frühjahr in Stadtlauringen eine Gewerbeschau statt, bei der sich Betriebe aus den Mitgliedsgemeinden des Schweinfurter OberLandes präsentieren.





## kulturelle Vielfalt

### Bewahren, gestalten, entwickeln

Das kulturelle Geschehen im Schweinfurter OberLand prägt facettenreich unsere Lebenswelt – unsere Heimat.

Zahlreiche, ganz unterschiedliche Vereine bilden die Basis und

- bewahren die Geschichte der Gemeinden
- pflegen und fördern das Brauchtum
- probieren Neues aus

In Ausstellungen, Lesungen, Volkstanz, Theateraufführungen, Kleinkunstdarbietungen oder musikalischen Veranstaltungen begegnet man der Vielfalt des kulturellen Lebens im Schweinfurter OberLand.

Begegnungen bieten sich auch in Meditationskursen, Besinnungstagen oder Einkehrwochen z. B. auf Schloss Craheim, im Franziskushof, im Haus der Begegnung am Ellertshäuser See und im Pilgerhof Altenmünster. Oder „begegnen“ Sie Friedrich Rückert auf einem Themen-Rundweg im Rückert-Dorf Oberlauringen.

Vergangenes und fast schon Vergessenes zeigen kleine Museen und Sammlungen wie das Apothekenmuseum und der Apothekergarten in Schonungen, das Bauernmuseum in Üchtelhausen, das Brauhausmuseum in Fuchsstadt, das Gemeindebrauhaus Thundorf und das Heimatmuseum des Marktes Maßbach in Poppenlauer.

Das Fränkische Theater Schloss Maßbach lockt mit seinem anspruchsvollen Spielplan jährlich Tausende von Besuchern in die Region. Sie schätzen die historische Kulisse des Theaters und die interessante Kombination aus klassischen und modernen Theaterstücken.

**Kunsthilber schätzen die Ausstellungen des Künstlerkreises Schweinfurter OberLand, der unter dem Motto „Kreative Vielfalt“ regelmäßig seine künstlerische Bandbreite präsentiert.**





Frühlings-, Herbst- und romantische Weihnachtsmärkte, bieten im stimmungsvollen Rahmen Kunst und Kitsch, Handwerk und Brauchtum, Nützliches und Genussvolles an.

Zahlreiche Veranstaltungen und thematische Feste ziehen jedes Jahr viele Besucher an: Beach-Party Poppenlauer, Bergfest Ottenhausen, Besenausschank Thundorf, Dreschfest Stadtlauringen, Kartoffelfest Oberlauringen, Stadtlauringer Kellernacht, Party-Weekend Forst, Pfarrfest mit Schlossbeleuchtung Thundorf, Waaghäuslesfest Ebertshausen und Konzerte, Kabarett, Theater sowie der Interkulturelle Tag und der Laintheatertag der Projektgruppe Kunst & Kultur Schweinfurter OberLand.

Bekannte Kulturstätten und Veranstaltungsorte wie die Amtskellerei Stadtlauringen, die Alte Kirche Schonungen, das Heimatmuseum und die Festspielbühne Poppenlauer, die Kirchbergschule Üchtelhausen, das Wasserschloss Thundorf sowie zwei Umweltbildungsstationen und das Schullandheim Reichmannshausen vervollständigen das abwechslungsreiche Bild kulturellen Lebens im Schweinfurter OberLand.

*Wir freuen uns auf eine Begegnung.*



Interessantes und Informatives zu den vielseitigen Aktivitäten bietet unser regionales Magazin „Schweinfurter OberLand KURIER“

Sehenswert ...

## Zeitzeugen

Eine lange Geschichte hat dem Schweinfurter Oberland eine interessante Reihe von Zeitzeugen aus unterschiedlichen Epochen hinterlassen. Oft ganz versteckt, oft ausgestattet mit einem besonderen Flair.

Das Wahrzeichen der Gemeinde Schonungen ist Schloss Mainberg, an dessen benachbarten Steilhängen (Mainleite) bis heute Wein angebaut wird. Das Wasserschloss Thundorf zielt die Ortsmitte und wird heute als Pfarrkirche genutzt. Schloss Craheim, Bayerns jüngstes Schloss, sowie Schloss Wetzhausen und Schloss Birnfeld sind sehenswerte imposante Bauten. Das Schrimpf'sche Schloss in Poppenlauer beherbergt ein Heimatmuseum. Manche der Schlösser im Schweinfurter Oberland können bei einer Führung auch innen besichtigt werden.

Dazu präsentieren sich historische Ensembles wie der Marktplatz und die Amtskellerei in Stadtlauringen. Interessante Bauten sind die Kirchenburg Oberlauringen und die Kerlachkapelle Stadtlauringen - gerne genutzt von Heiratswilligen aus nah und fern. Interessant sind die Barockkirche Löffelsterz, die Gulbrannson-Kirche Poppenlauer, die Kirche St. Matthias Theinfeld sowie die evangelische Kirche Weipoltshausen, eine der schönsten und ältesten ihrer Art. Die St. Josef Kirche Weichtungen beherbergt eine wertvolle Orgel und in der evang. Kirche St. Bartholomäus Maßbach befinden sich Grabmäler der Familie von Maßbach und ein Wandgemälde in der Sakristei aus dem 15. Jahrhundert, welches das Jüngste Gericht zeigt. Daneben sind in nahezu allen Orten typisch fränkische Fachwerkhäuser erhalten. In Oberlauringen und Maßbach können jüdische Friedhöfe besichtigt werden.

**Sehenswertes ist Ansichtssache – Besuchen Sie uns!**

Für Gruppen vermitteln wir auf Wunsch gerne Gästeführungen.

Mehr Sehenswertes finden Sie im Erlebnisführer Kultur & Natur.

Schloss Mainberg



Mariensäule Üchtelhausen



Fachwerkhäuser Forst




Kirche Weipoltshausen





*Kerlachkapelle Stadtlauringen*



*Fränkisches Theater Schloss Maßbach*



*Dorfbrunnen Rothhausen*



*Judenfriedhof Oberlauringen*



*Kriegerdenkmal Poppenlauer*



*evang. Kirche Thundorf*



entschleunigen ...

## sanfte Landschaften



Das Schweinfurter OberLand erhebt sich im Süden mit 205 m ü. NN gegliedert durch mehrere tiefe Taleinschnitte, nach Norden hin auf über 400 m ü. NN im Bereich des Hesselbacher Waldlandes.

Es neigt sich dann sanft zum sogenannten Stadtlauringer Gau mit dem Lauertal und steigt nordöstlich bis zum Laubhügel als höchsten Punkt mit 504 m ü. NN. Der Laubhügel ist die höchste Erhebung des Landkreises Schwein-

furt. Er ist Bestandteil des Haßbergtraufs, der hier im Nordosten eine eindrucksvolle Kulisse bildet.

An den Steilhängen zum Main hin im Süden wird Wein angebaut. Tief eingekerbte, aber auch sanfte Wiesentäler mit kleinen Bächen laden zum Wandern ein. Im Hesselbacher Waldland und am Haßbergtrauf dominieren geschlossene Waldbestände. Dazwischen befinden sich immer wieder sanft-wellige,

von Hecken und Kleingehölzen gegliederte Landschaftsaspekte.

Die Vielzahl von Flora-Fauna-Habitatgebieten, Vogelschutzgebieten, Naturschutzgebieten, Landschaftsschutzgebieten und Bannwäldern zeigt an, welch hohes Maß an Lebensraumqualität gegeben ist und welch große Qualitäten hinsichtlich der Schönheit und Eigenart der Landschaft für kommende Generationen erhalten werden kann und sollte.



## Schutzgebiete

Naturschutzgebiet „Talhänge der Lauer“  
 Naturschutzgebiet „Naturwaldreservat Wildacker“  
 Naturschutzgebiet „Hausener Talhänge“  
 Naturschutzgebiet „Wurmberg-Possenberg“

Landschaftsschutzgebiet „Ellertshäuser See“  
 Landschaftsschutzgebiet „Üchtelhäuser Grund“  
 Landschaftsschutzgebiet „Zeller Grund“  
 Landschaftsschutzgebiet „Weipoltshäuser- und

Jeusing-Grund“  
 Landschaftsschutzgebiet „Hausener Tal“  
 Landschaftsschutzgebiet „Wässernach-Tal“  
 Landschaftsschutzgebiet „Mainleite“  
 Landschaftsschutzgebiet „Marktsteinacher- und Hausener Grund“

Geschützte Landschaftsbestandteile:  
 Halbtrockenrasen südöstlich von Sulzdorf  
 Nasswiese am Kammerholz  
 Struthwiese  
 Rothhügel bei Theinfeld



Entdecken Sie die Natur  
 im Scheinfurter OberLand  
 mit dem Erlebnisführer  
 Kultur & Natur.

sich bewegen...

# Wandern



Einfach beim Schweinfurter OberLand zum Preis von 4,00 € anfordern!

**W**andern, laufen, sich bewegen... mit malerischen Naturansichten, Fernblicken und Panoramen. Die kleinstrukturierte Natur- und Kulturlandschaft des Schweinfurter OberLands ist abwechslungs- und erlebnisreich. Das Wegenetz ist hervorragend erschlossen und beschildert. Zahlreiche Themenwege vermitteln interessante Fakten zur Historie, zur geologischen Entstehungsgeschichte und zum Naturraum. Daneben bieten Hauptwanderwege, die sich

besonders für Mehrtagestouren eignen, und Nordic-Walking-Touren rund um den Ellertshäuser See ausreichend Aktiv-Potenzial.

Fernwanderwege wie der „Rückertweg“ (Schweinfurt – Coburg), der „Fränkische Marienweg“, der „Wallweg“ und der „Kelten-Erlebnissweg“ führen durch das Schweinfurter OberLand.

*Lassen Sie sich einfangen vom Reiz dieser „sanften“ Landschaft und von den kulturhistorisch interessanten Sehenswürdigkeiten.*

Zum Kennenlernen empfehlen wir einen Besuch der alljährlich am ersten Maiwochenende stattfindenden Wandersaisonöffnung „wunderbar wanderbar“







## und Radwandern



Entdecken Sie den Charme des Schweinfurter Oberlandes und lernen Sie Land, Leute, Küche und Kultur vom Rad aus kennen. Das Radwegenetz führt durch eine abwechslungsreiche Kulturlandschaftskulisse mit hügeligem Gelände, malerischen Bachläufen und lieblichen Dörfern. Hier finden sowohl Freizeit- und Genussfahrer als auch ambitionierte

Tourenfahrer oder Mountainbiker die passende Route.

Thematische Rundtouren:

- „Auf den Spuren von Friedrich Rückert“ (22 km)
- „Rund um den Ellertshäuser See“ (19 km)
- „Am Golfplatz“ (24 km)
- „Vom Main zum Schlettach“ (21 km)
- „OberLand 8er Nord“ (22 km)
- „OberLand 8er Süd“ (43 km)

Im Süden zieht sich der „Main Radweg“ durch das Schweinfurter OberLand, der als 4\*-Radweg vom ADFC ausgezeichnet ist.

Müheles durch hügelige Landschaften zu radeln, machen E-Bikes möglich. Das Schweinfurter OberLand ist Teil der E-Bike Region „Vom Main zur Rhön“.

*Entdecken Sie die Region vom Rad aus!*



**SCHWEINFURT 360°**  
Tourismus rund um Stadt und Land.



**Informationen und Kartenmaterial zum Rad-/Wandern:**

**Tourist-Information Schweinfurt 360°**  
Tel. 09721/ 513600,  
[tourismus@schweinfurt360.de](mailto:tourismus@schweinfurt360.de)

**Touristinformation Haßberge**  
Tel. 09523/ 5033710  
[info@hassberge-tourismus.de](mailto:info@hassberge-tourismus.de)

abwechslungsreiches Vergnügen ...

## Freizeitangebote

... anregend und ausgleichend, entspannend oder aktiv motivierend. Erholen Sie sich, kehren Sie ein, finden Sie zu sich selbst, lassen Sie einfach die Seele baumeln.

### **Ellertshäuser See**

Ein attraktives Wasser- und Naturerlebnis bietet Unterfrankens größter See: Angeln, Baden, Beachvolleyball, Bootsfahren, Campingplatz, Erlebnisspielplatz, Gaststätte Seeblick, Kiosk, Kletterwald, Liegewiesen, Rad- und Wanderwege, Seebühne, Segel-, Surf- und Tauchschulen. Naturliebhaber schätzen die ruhigen Bereiche rund um den See, die als Landschaftsschutzgebiete ausgewiesen sind.

### **Kletterwald Nordwärts**

Gruppen und Einzelgästen von 4 - 99 Jahren bietet der Parcours in luftigen Höhen ein Balanceabenteuer auf einer Länge von 1,5 km. Es gibt drei Höhenkategorien: Den „Jedermannsweg“ (4-6 m), den „Höhenweg“ (8-18 m) und für Kinder einen separaten Parcours. Das Trainerteam von Nordwärts steht zur Material- und Sicherheitseinweisung hilfreich zur Seite. [www.nordwaerts.info](http://www.nordwaerts.info)





***Bogensportanlage am Schloss Mainberg***

Der Bogenparcours liegt vor der wildromantischen Kulisse der alten Mauern des Schlosses Mainberg. Erleben Sie das notwendige Gleichgewicht aus Anspannung, Konzentration und Entspannung und dessen positive Wirkung auf Körper und Seele. Der Bogensport ist für alle Altersklassen geeignet und ist ein ideales Angebot für Gruppenveranstaltungen.  
[www.bogenparcours-langhammer.de](http://www.bogenparcours-langhammer.de)

***Golfplatz und ~restaurant Löffelsterz***

Die Golfanlage befindet sich wenige Kilometer von Schweinfurt entfernt auf einer Höhe von 379 m. Sie bietet einen 18-Loch-Platz und einen 6-Loch-Kurzplatz sowie viele Übungsmöglichkeiten. Der Kurzplatz ist für Golf-Schnupperer und Golfanfänger ideal

geeignet, um ohne Platzurlaub und ohne Clubmitgliedschaft dem Golfsport näher zu kommen. [www.golfclub-schweinfurt.de](http://www.golfclub-schweinfurt.de)

***Natur- und Umweltstation Reichelshof***

Begegnen Sie Pony, Esel & Co. Lassen Sie sich einfangen und anregen vom Kräuter- und Duftgarten. Entdecken Sie Ihre Sinne wieder in der Dunkelerlebniswelt und im Dunkelcafé.  
[www.umweltstation-reichelshof.de](http://www.umweltstation-reichelshof.de)

***Paddelspaß am Main***

Das Zeichen der „Gelben Welle“ kennzeichnet die Kanuanlegestellen entlang des Mains. Hier im Schweinfurter OberLand finden sie zwei Anlegestellen in Schonungen und eine in Mainberg.

***Schwimmbäder***

Das **Freibad Maßbach** bietet mit seinem 19 x 25 m Becken und einem speziellen Kinderbecken Spaß für die ganze Familie. Im **Hallenbad Schonungen** kommen sowohl Gesundheits- und Wellnessbewusste als auch Freizeitschwimmer auf ihre Kosten. Neben dem 10 x 25 m Becken laden Wellnessrichtungen zum erholsamen Verweilen ein.

***VitaParcours Üchtelhausen***

Auf einer Strecke von 2 km verteilen sich 19 Stationen im Wald und sorgen für Spaß und frische Luft. Die einzelnen Übungen werden an den Stationen in Wort und Bild erklärt und fördern Beweglichkeit, Geschicklichkeit und Fitness. Startpunkt ist der Parkplatz an der Staatsstraße 2280, Abzweig Üchtelhausen.



Gastfreundschaft erleben ...

## Genuss im OberLand

In gemütlichen Gasthäusern, Biergärten, im Brauerei-Gasthaus oder in Frankens einzigem Mundart-Wirtshaus lässt es sich mit Genuss entspannen. Manche Wirtshäuser bieten dazu auch besondere Veranstaltungen wie Kabarett, Musikabende oder Wirtshaussingen.

Genießen Sie eine fränkische Brotzeit, fränkische Bratwürste und eine breite Palette regionaler und internationaler Küche. Probieren Sie doch eine Original Schweinfurter Schlachtschüssel oder Spanferkel. Wo's waldreich ist, ist's auch wildreich, deshalb steht immer wieder 'mal Wild auf der Speisekarte.

*Wir servieren Ihnen gerne einen guten Frankenwein oder ein frisch gezapftes Bier.*

*Wohl bekomm's*

Weitere Informationen zu den Gastgebern und Direktvermarktern in der Region erhalten Sie im Genussführer.



# Mitgliedsgemeinden

## Markt Maßbach



ca. 4600 Einwohner

Der Markt Maßbach liegt im östlichen Teil des Landkreises Bad Kissingen und ist Sitz der Verwaltungsgemeinschaft Maßbach. Mit seinen Gemeindeteilen Poppenlauer, Volkershausen und Weichtungen bietet die Marktgemeinde einen guten Mix aus Wohn-, Erholungs- und Wirtschaftsraum.

Weit über die Gemeindegrenzen hinaus ist das Fränkische Theater Schloß Maßbach bekannt, welches jedes Jahr mit seinen hochkarätigen Aufführungen zahlreiche Besucher aus nah und fern anzieht. Die Festspiele Poppenlauer erfreuen

sich großer Bekanntheit und sind mit den Aufführungen auf der Freilichtbühne im Sommer sehr gut besucht.

Daneben bietet der Markt Maßbach seinen Bewohnern und Gästen zahlreiche Freizeitangebote, wie beispielsweise das Freibad oder der Landschaftssee zwischen Maßbach und Poppenlauer, der von Naturliebhabern gerne aufgesucht wird. Ein gut ausgebautes Rad- und Wanderwegenetz verknüpft die Gemeindeteile und lädt zu Erholung in der freien Natur ein. Das Heimatmuseum der Marktgemeinde ist im Schimpf'schen Schloß in Poppenlauer beheimatet.

## Schonungen



ca. 7800 Einwohner

Schonungen, die flächenmäßig größte Gemeinde im Landkreis Schweinfurt, liegt ca. 5 km östlich von Schweinfurt und ist verkehrstechnisch mit direktem Anschluss an die A70 und die B303 sehr gut erreichbar.

Mit seinen Gemeindeteilen Abersfeld, Forst, Hausen, Löffelsturz, Mainberg, Marktsteinach, Reichmannshausen und Waldsachsen sowie den vier Weilern, die in einer prächtigen und waldreichen Erholungslandschaft liegen, bietet das Kleinzentrum Schonungen einen hohen Wohn-

und Freizeitwert und gleichzeitig Möglichkeiten für die wirtschaftliche Entwicklung.


Eine gut strukturierte Versorgung bieten die zahlreichen Dienstleister, Handwerks-, Handels- und Gewerbebetriebe. Schöne Fachwerkhäuser zieren die Orte der Gemeinde. Sehenswert sind das Apothekemuseum und die zugehörige Gartenanlage sowie Fachwerkhäuser und Kirchen mit zumeist Julius-Echter-Türmen in den Orten der Gemeinde. Schonungen Wahrzeichen ist das Schloss Mainberg, das über die Landkreisgrenzen hinaus bekannt ist.



# Mitgliedsgemeinden

## Markt Stadtlauringen

ca. 4100 Einwohner



Der Markt Stadtlauringen ist die nordöstlichste Gemeinde des Landkreises Schweinfurt und ein Kleinzentrum, das zahlreiche Versorgungseinrichtungen bietet. Die Marktgemeinde ist eingebettet in eine landschaftlich und kulturell reizvolle Umgebung und besteht aus den Ortsteilen Altenmünster, Ballingshausen, Birnfeld, Fuchsstadt, Mailes, Oberlauringen, Sulzdorf, Wetrtingen, Wetzhausen und Stadtlauringen.

Viele historische Bauwerke prägen die Orte. Sehenswert sind zum Beispiel der Marktplatz mit seinem Fachwerkensemble sowie der impo-

sante Bau der Amtskellerei in Stadtlauringen. Äußerst attraktiv präsentieren sich mächtige Kirchenbauten sowie Schlossanlagen. Als Themenort zum Dichter Friedrich Rückert präsentiert sich Oberlauringen. In Wetzhausen bezeugen Epitaphien in der Martinskirche eindrucksvoll die Geschichte der Adelsfamilie der von Truchseß.

Das Wasserparadies Ellertshäuser See, der größte See Unterfrankens, liegt zentral in der Gemeinde und ist umgeben von malerischen Naturräumen und einer einladenden touristischen Infrastruktur mit Kletterwald, Rad-/Wanderwegen und zahlreichen Wassersportmöglichkeiten.

## Thundorf i. UFr.

ca. 1100 Einwohner



Thundorf ist die kleinste Mitgliedsgemeinde des Schweinfurter Oberlandes und liegt im Osten des Landkreises Bad Kissingen. Die Gemeindeteile Rothhausen, Theinfeld und Thundorf haben bis heute ihre charmante ländliche Struktur erhalten.

Aktive Vereine gestalten das Dorfgeschehen im Jahresablauf. So sind der jährliche „Besenausschank“ der Hausbrauer, das „Pfarrfest mit Schlossparkbeleuchtung“ und die „Dorfweihnacht“ bis über die Gemeindegrenzen hinaus bekannt. Handwerksbetriebe bieten ihre Produkte an und sind weit über das Gemeindegebiet hinaus tätig.

Eine intakte Naturlandschaft und gut ausgebaute Rad-/Wanderwege sind die Basis für eine ausgiebige Freizeiterholung.

Hügelgräber und Funde aus vorchristlicher Zeit weisen eine Besiedlung des Gemeindegebietes bereits um 2500 vor Chr. nach. Reste eines Burgstalles über dem Dorf bezeugen die Burg der Herren von Thundorf im 12. Jahrhundert.

Das Wahrzeichen der Gemeinde ist das bis heute erhaltene Wasserschloss mit seinen mächtigen Zwiebeltürmen aus dem 15. Jahrhundert.



## Üchtelhausen



ca. 3900 Einwohner

Die Gemeinde Üchtelhausen mit ihren Gemeindeteilen Ebertshausen, Hesselbach, Hoppachshof, Ottenhausen, Madenhausen, Thomasshof, Weipoltshausen und Zell liegt in der landschaftlich reizvollen Schweinfurter Rhön“, auch bekannt als „Hesselbacher Waldland“.

Nordöstlich der Industriestadt Schweinfurt gelegen, bildet die Gemeinde das Tor zum Schweinfurter OberLand und bietet eine unberührte Naturlandschaft mit viel Wald und geschützten Naturräumen, die zu Streifzügen auf dem hervorragenden Rad-/ Wanderwegenetz einlädt.

Historische Gebäude, wie das älteste evang. Pfarrhaus Bayerns in Zell, bezeugen eindrucksvoll eine vielfältige Kulturgeschichte. Einen Einblick in das häusliche Leben auf dem Land bietet das Bauernmuseum Üchtelhausen.

Mehr als 45 Vereine bereichern das kulturelle Leben und laden zu geselligen Stunden bei charmanten Festen, Basaren, Kunstlerausstellungen und Konzerten ein.

Die Gemeinde Üchtelhausen stellt mit ihrem abwechslungsreichen Landschaftsrelief ein gerne aufgesuchtes Naherholungsgebiet dar.



### **Impressum:**

Herausgeber: Interkommunale Allianz Schweinfurter OberLand  
Konzeption, Kreation: Ludwig & Höhne GmbH, Schweinfurt  
Textredaktion: Wilfried Höhne, Julia Hafenrichter  
Fotos: Andreas Hub - TV-Franken, SW 360, Archive der Gemeindeverwaltungen, Fotolia, Philipp Bauernschubert, Julia Hafenrichter, Wilfried Höhne, Klaus Neumann, Walter Roth, Anette Tiller, Sebastian Worch  
Druck: Druckerei Rudolph, Ebertshausen

2. Auflage, Ausgabe 2014

### Hinweis:

Die Angaben erheben keinen Anspruch auf Richtigkeit und Vollständigkeit. Alle Angaben sind ohne Gewähr und unter Vorbehalt von Änderungen (Stand Januar 2014).



Schweinfurter  
**OberLand**  
natürlich ...vollerLeben

Markt Maßbach  
Marktplatz 1  
D-97711 Maßbach  
Tel. 0 97 35 / 89 0  
zentrale@massbach.de

Markt Stadtlauringen  
Marktplatz 1  
D-97488 Stadtlauringen  
Tel. 0 97 24 / 91 04-0  
info@stadtlauringen.de

Gemeinde Schonungen  
Marktplatz 1  
D-97453 Schonungen  
Tel. 0 97 21 / 75 70-0  
gemeinde@schonungen.de

Thundorf i. UFr.  
Lindenstr. 2  
D-97711 Thundorf  
Tel. 0 97 24 / 17 14  
zentrale@massbach.de

Die interkommunale Allianz  
Schweinfurter OberLand  
wird unterstützt durch  
das Amt für Ländliche Entwicklung Ufr.  
Gefördert mit Mitteln des Freistaates Bayern  
und der Bundesrepublik Deutschland



Gemeinde Üchtelhausen  
Hesselbach, Kirchplatz 1,  
D-97532 Üchtelhausen  
Tel. 0 97 20 / 91 00-0  
info@uechtelhausen.de



**Ansprechpartner:**  
**Interkommunale Allianz Schweinfurter OberLand**  
**Allianzmanagement**  
**Kirchplatz 1**  
**97532 Üchtelhausen-Hesselbach**  
**Tel. 0 97 20 / 91 00-40**  
**info@schweinfurter-oberland.de**  
**www.schweinfurter-oberland.de**

